BARR

8,5km

Demi-journée

Intermédiaire

AU TEMPS DES CHEVALIERS : LE CHÂTEAU DU LANDSBERG

Circuit / sentier de randonnée

Vue panoramique

Partez à la découverte du vignoble de Barr et du château du Landsberg.

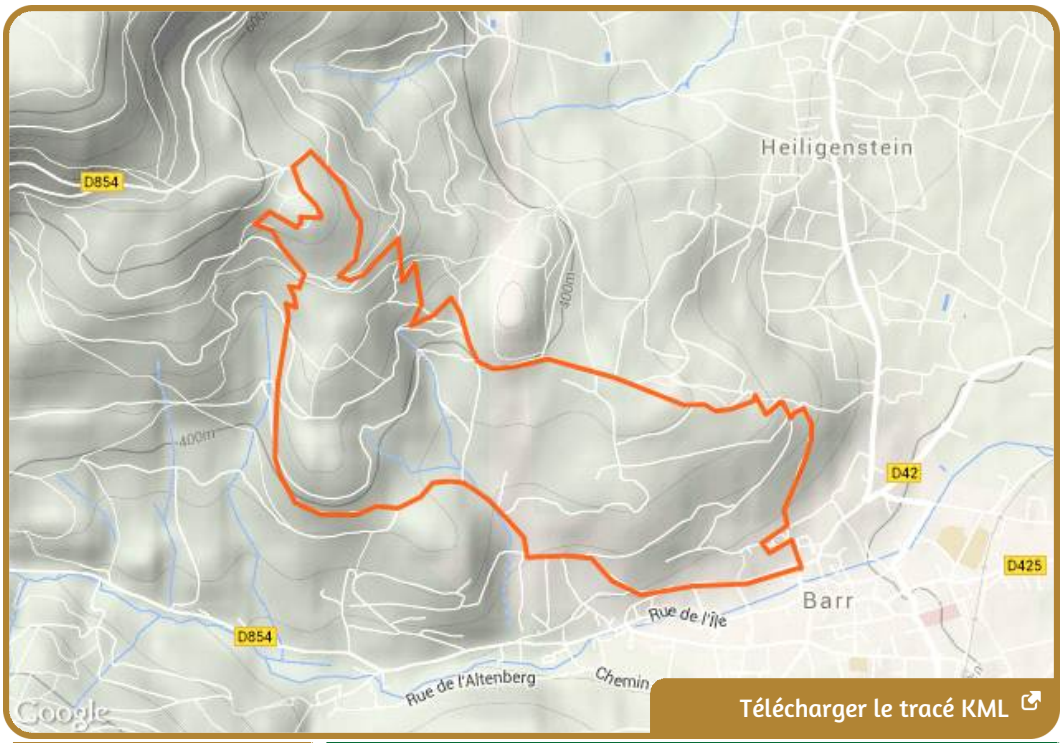

Télécharger le tracé KML

Départ	Hôtel de Ville Barr
GPS départ	48,407856816051 / 7,449740164015
Altitude de départ	598 m
Gare la plus proche	Barr
Parking le plus proche	Place de l'Hôtel de Ville Barr
Balisage	Club vosgien - anneau rouge; rectangle rouge; triangle rouge
Carte IGN	3717 ET
Type de chemin	sentier

En sortant de l'Office de Tourisme, monter à l'Hôtel de Ville et se diriger vers la gauche au bout de la place pour rejoindre l'église protestante par les escaliers. Prendre à gauche, la route du Kirchberg jusqu' au kiosque E. Muller-Apffel (anneau rouge). Suivre le GR5 (rectangle rouge) jusqu'au Moenkalb, le Petit Kiosque et le château du Landsberg. Après la visite du château, le contourner par le sud en empruntant le sentier (triangle rouge) qui mène au Rocher Herrade de Landsberg, puis croise la route goudronnée « Via Mala » et rejoint les pentes du Buchenberg (triangle rouge) menant à Barr dans la Holzgasse, la rue de l'Ecole, la rue Neuve et retour à l'Office de Tourisme.

Office de Tourisme Barr Bernstein
+33 (0) 3 88 08 66 65
info.tourisme@pays-de-barr.com
www.pays-de-barr.com

Place de l'Hôtel de Ville - Barr

0 km

Il fut construit en 1640 en style Renaissance, sur les ruines d'un château.
Le bâtiment comprend trois corps dont le principal est surmonté d'un fronton à volutes et de trois statues représentant la Justice, la Tempérance et la Paix.

Eglise protestante St-Martin - Barr

0.10 km

Située sur la place du temple, au-dessus de la place de l'Hôtel de Ville, proche du départ du sentier viticole et du sentier géologique, cette église datant de 1180 possède encore de l'époque romane les 4 niveaux inférieurs de la tour, ornés de frises sculptés de têtes et d'éléments divers.

Grand Cru Kirchberg- Barr

0.20 km

Un vin de très bonne garde, qui développe avec le temps un corps impressionnant, un fruité délicat et des arômes épicés. Localisation : Barr - Terroir : Calcaire - Exposition : Sud-est En juillet et août, visite de vigne et d'une cave, mardi à 17h, payant, départ : Office de Tourisme

Château du Landsberg - Heiligenstein

6 km

Le château a été érigé entre 1197 et 1200 par Conrad de Landsberg pour renforcer les Abbayes environnantes. Les fenêtres romanes géminées, donnent de l'élégance à l'ensemble. La destruction du château est attribuée aux Suédois en 1632. Visite libre toute l'année

BARR

9km 3h

Tout public

DE TRUTTENHAUSEN AU CHÂTEAU DU LANDSBERG

Circuit / sentier de randonnée

Vue panoramique

A la découverte du château du Landsberg, par la propriété de Truttenhausen.

Télécharger le tracé KML

Départ	Office de Tourisme
GPS départ	48,408666943383 / 7,4496328756544
Altitude de départ	206 m
Gare la plus proche	0 km - Barr
Parking le plus proche	Place de l'Hôtel de Ville
Balisage	Club vosgien - Rectangle rouge-blanc-rouge, disque jaune, triangle bleu, disque bleu, croix rouge
Carte IGN	3717 ET / Sélestat - Ribeauvillé - Ht Koenigsbourg
Type de chemin	sentier

De Barr, en suivant la rue du Dr. Sultzer, nous arrivons à Heiligenstein. En face de l'église, à côté de la fontaine des Ours, nous montons par la rue des Ours et de la Montagne au kiosque du Rosenberg (point de vue).
Nous continuons jusqu'au lieu-dit Stiermatten, puis suivons à droite, le sentier (rectangle rouge-blanc-rouge) jusqu'à la jonction avec le sentier (disque jaune) qui mène à Truttenhausen.
Au croisement du sentier (triangle bleu) possibilité de monter au kiosque Bellevue du Moenkalb, table d'orientation (10 minutes A/R).
A Truttenhausen, pour le retour sur Barr, nous prenons la route forestière (disque bleu) qui mène au château du Landsberg, puis au carrefour E. Muller Apffel.
Puis par le sentier (croix rouge) nous rejoignons Barr et notre point de départ.

Office de Tourisme Barr Bernstein
+33 (0) 3 88 08 66 65
info.tourisme@pays-de-barr.com
www.pays-de-barr.com

Hôtel de Ville - Barr

0 km

L'édifice actuel fut reconstruit en 1640. L'ancien corps de logis est flanqué de deux ailes à corps de passage ouvrant sur la cour. Les statues allégoriques qui ornent le petit fronton à volutes, symbolisent la Justice, la Tempérance et la Paix. A l'Office de Tourisme, vous pourrez découvrir un tunnel secret à l'arrière du caveau...

Heiligenstein

3 km

Village viticole, situé sur une colline, au pied du Mont Ste Odile. Le bas du clocher de l'église protestante est de style roman. En face de l'ancien corps de garde s'élève la pittoresque et vieille fontaine des Ours. Ce village est surtout connu par son Klevener de Heiligenstein, cépage unique en Alsace.

Truttenhausen

4.5 km

Belle propriété appartenant à la famille de turckeim, admirablement située et entourée d'un parc aux arbres remarquables. De l'église, érigée en 1468 et 1490, il ne reste que le clocher ouest, ainsi que les murs extérieurs de la nef gothique et du chœur. A côté du château de 1750, reconstruit en 1806, beaux arbres (cèdres, séquoias, etc.)

Château du Landsberg

6 km

Situé à la limite géologique du granit d'Andlau et du grès du Maennelstein qui ont servi à sa construction, le château a été érigé entre 1197 et 1200 par Conrad de Landsberg pour renforcer les Abbayes de Hohenbourg, Niedermünster et Andlau. Les fenêtres romanes géminées du palais et l'oriel de la chapelle castrale, confèrent une grande élégance à l'ensemble.

6,5km 2h30

Intermédiaire

EN FORÊT JUSQU'AU MOENKALB

Circuit / sentier de randonnée

Vue panoramique

Balade au coeur de la forêt pour contempler de haut la plaine.

Télécharger le tracé KML

Départ	Office de Tourisme Barr
GPS départ	48,4086046263542 / 7,44947194311351
Altitude de départ	206 m
Gare la plus proche	0 km Barr
Parking le plus proche	Place de l'Hôtel de Ville
Balisage	Club vosgien - Chevalet bleu, anneau jaune, rectangle rouge-blanc-rouge, anneau bleu, anneau jaune
Carte IGN	3717 ET / Sélestat - Ribeauvillé - Ht Koenigsbourg
Type de chemin	sentier
Restauration en chemin	Restaurant

En sortant de l'Office de Tourisme, prendre la rue Neuve à droite, la rue de l'Ecole, passer devant l'église catholique et suivre la Holzgasse. Suivre le sentier (chevalet bleu) jusqu'au Moenkalb. Prendre le sentier à droite du jardin (anneau jaune) qui mène au kiosque Bellevue. Descendre par le sentier (rectangle rouge-blanc-rouge) jusqu'au chemin tracé par le disque jaune que vous suivrez vers la droite jusqu'au point de vue du Bannholz. Revenir sur ses pas pour prendre le sentier (anneau bleu) qui mène à la route du Kirchberg et au monument Ed. Hering. Suivre le chemin (anneau jaune) qui descend vers la Route des Vins (D35) et à l'Office de Tourisme.

Office de Tourisme Barr Bernstein
+33 (0) 3 88 08 66 65
info.tourisme@pays-de-barr.com
www.pays-de-barr.com

La vieille Ville - Barr

0 km

Parcourez son centre ancien authentique avec ses maisons à colombages, ses placettes animées ainsi que son musée d'arts décoratifs 'Folie Marco'…

Grand cru Kirchberg

0.300 km

Un vin de très bonne garde, qui développe avec le temps un corps impressionnant, un fruité délicat et des arômes épicés.
En juillet et août, visite du sentier viticole et d'une cave traditionnelle, mardi à 17h, payant, départ : Office de Tourisme

Ancienne maison forestière du Moenkalb

2.5 km

Ancienne maison forestière, devenue aujourd'hui un restaurant et atelier d'artiste (sculpture).

6km 2h15

Tout public

EN ROUTE VERS L'UN DES PLUS BEAUX VILLAGES DE FRANCE...

Circuit / sentier de randonnée

A partir du coeur historique de la Ville de Barr, partez à la découverte d'un des plus beaux villages de France : Mittelbergheim.

Télécharger le tracé KML

En sortant de l'Office de Tourisme, tournez à droite, puis à gauche et descendre la rue des Boulangers, la rue Taufflieb, la rue St-Marc et la rue Rotland en direction de Mittelbergheim. Sur la Route des Vins (D362), prendre à droite, le sentier (croix bleue) qui mène au Rippelsholz. Puis suivre le disque rouge qui mène à Mittelbergheim. Traverser le village de part en part, jusqu'à la rue de Barr (disque rouge) qui vous ramènera dans la rue St-Marc.

Départ	Office de Tourisme
GPS départ	48,4085690165891 / 7,44953631612987
Altitude de départ	206 m
Gare la plus proche	0 km Barr
Parking le plus proche	Place de l'Hôtel de Ville
Balisage	Club vosgien, Communal - Croix bleu, disque rouge
Carte IGN	3717 ET / Sélestat - Ribeauvillé - Ht Koenigsbourg
Type de chemin	sentier

Office de Tourisme Barr Bernstein
+33 (0) 3 88 08 66 65
info.tourisme@pays-de-barr.com
www.pays-de-barr.com

Office de Tourisme - Barr

0 km

Parcourez son centre ancien authentique avec ses maisons à colombages, ses placettes animées ainsi que son musée d'arts décoratifs 'Folie Marco'…

Le Zotzenberg– Mittelbergheim

1.5 km

Ce vin, de longue garde est d'une grande finesse et d'un corps exceptionnel.

Mittelbergheim

3 km

Situé à flanc de coteau, au pied de la colline du Crax, Mittelbergheim est l'un des villages les plus pittoresques d'Alsace, relais gastronomique réputé. Son site et son patrimoine architectural remarquables lui valent de siéger parmi les " Plus Beaux Villages de France ".

BARR

5km 2h30

Intermédiaire

JUSQU'AU KIOSQUE DU ROSENBERG

Circuit / sentier de randonnée

Vue panoramique

Sur les hauteurs de Barr, découvrez son vignoble jusqu'au village d'Heiligenstein.

Télécharger le tracé KML

Départ	Office de Tourisme
GPS départ	48,4086687238684 / 7,44962214681834
Altitude de départ	206 m
Gare la plus proche	0 km - Barr
Parking le plus proche	Place de l'Hôtel de Ville
Balisage	Club vosgien - Anneau rouge, rectangle rouge, anneau rouge, rectangle rouge-blanc-rouge, disque bleu
Carte IGN	3717 ET / Sélestat - Ribeauvillé - Ht Koenigsbourg
Type de chemin	sentier

En sortant de l'Office de Tourisme, monter à l'Hôtel de ville pour rejoindre l'église protestante.
Prendre à gauche, la route du Kirchberg (anneau rouge) jusqu'au Kiosque E. Muller-Apffel.
Suivre le GR5 (rectangle rouge) jusqu'au parking du Gutleutrain.
Puis empruntez le sentier du « Stiermatten » (anneau rouge) et ensuite, rejoindre le kiosque « Rosenberg » par le chemin (rectangle rouge-blanc-rouge) en direction de Heiligenstein.
Pour rejoindre Barr, prendre au niveau de la Mairie, la Route des Vins.
Sinon, faites un tour par Gertwiller (variante de 3.5 Km) en suivant le disque bleu et rentrez à Barr en longeant la ligne de chemin de fer.
Remontez la rue Degermann et Sultzer pour rejoindre l'Office de Tourisme.

Office de Tourisme Barr Bernstein
+33 (0) 3 88 08 66 65
info.tourisme@pays-de-barr.com
www.pays-de-barr.com

Hôtel de Ville - Barr

0 km

L'édifice actuel fut reconstruit en 1640. L'ancien corps de logis est flanqué de deux ailes à corps de passage ouvrant sur la cour. Les statues allégoriques qui ornent le petit fronton à volutes, symbolisent la Justice, la Tempérance et la Paix. A l'Office de Tourisme, vous pourrez découvrir un tunnel secret à l'arrière du caveau...

Eglise protestante - Barr

0.100 km

De l'église romane de 1180 subsistent les 4 niveaux inférieurs de la tour, ornés de frises à arceaux dont les culots sont sculptés de têtes et d'éléments divers. La nef date du XIXe siècle. L'orgue Stiehr est classé Monument Historique et a été restauré , l'ancienne chaire et l'autel armoiré Renaissance rhénane sont du XVIIe siècle.

Heiligenstein

3.5 km

Village viticole, situé sur une colline, au pied du Mont Ste Odile. Le bas du clocher de l'église protestante est de style roman. En face de l'ancien corps de garde s'élève la pittoresque et vieille fontaine des Ours. Ce village est surtout connu par son Klevener de Heiligenstein, cépage unique en Alsace.

Gertwiller

5.4 km

L'histoire de Gertwiller est indissociable de celle de la seigneurie de BARR dont l'existence remonterait au 8ème siècle. L'église de Gertwiller date du 11ème ou 12ème siècle ; elle est dédiée à St Barthélemy, l'un des douze apôtres.

6,5km

2h15

Intermédiaire

LES VESTIGES DE LA CHAPELLE SAINTE-ANNE

Circuit / sentier de randonnée

Parcourez la forêt et le vignoble pour découvrir Barr et les vestiges d'une chapelle remarquable.

Télécharger le tracé KML

Départ	Place de l'Hôtel de Ville
GPS départ	48,4084835530512 / 7,44935392591685
Altitude de départ	206 m
Gare la plus proche	0 km Barr
Parking le plus proche	Place de l'Hôtel de Ville
Balisage	Club vosgien - Triangle bleu, croix bleu, rectangle rouge
Carte IGN	3717 ET / Sélestat- Ribeauvillé- Haut Koenigsbourg
Type de chemin	sentier

En sortant de l'Office de Tourisme, prendre à droite, puis à gauche la rue des Boulangers, puis à droite, la rue du collège, la rue de l'Ile et la vallée St-Ulrich jusqu'à la Maison forestière Klostergarten. S'engager à gauche dans la rue du Château d'Andlau pour suivre le sentier (triangle bleu) jusqu'à la chapelle Ste-Anne. Poursuivre jusqu'au carrefour des 3 Chênes. Ensuite, le chemin (croix bleue) vers le Rippelsholz et la Route des Vins (D362) vers Barr. Rejoignez la rue Rotland par le GR5 (rectangle rouge), puis l'Office de Tourisme.

Office de Tourisme Barr Bernstein
+33 (0) 3 88 08 66 65
info.tourisme@pays-de-barr.com
www.pays-de-barr.com

Vieille Ville

0 km

Parcourez son centre ancien authentique avec ses maisons à colombages, ses placettes animées ainsi que son musée d'arts décoratifs 'Folie Marco'…

Manufacture de cuir Gustave Degermann

0.650 km

LES VISITES NE SONT PAS AUTORISEES.
L'origine de la tannerie Degermann remonte au XVIIe siècle .Une lignée ininterrompue de tanneurs a transmis le flambeau jusqu'à nos jours.

Chapelle Ste-Anne

3 km

Elle fut sans doute construite au 15e siècle, au début du 16e siècle elle est desservie par un ermite et reçoit les offrandes de nombreux pèlerins. Une croix à niche avec sainte Anne, la Vierge et l'Enfant Jésus, datée de 1504 se trouvait à côté de la chapelle. A partir de la fin du 16e siècle la chapelle, à l'abandon, tomba en ruines.

SENTIER GEOLOGIQUE DE BARR / ALSACE

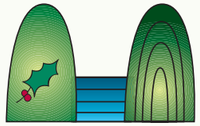

Créé par le Club Vosgien de Barr, ce sentier (départ place de l'Hôtel de Ville de Barr) permet de découvrir l'histoire complexe de la formation de l'Alsace. Les panneaux explicatifs (n° reportés sur la carte géologique) jalonnant le sentier racontent la saga géologique de la région et présentent les roches affleurantes les plus caractéristiques de l'ère primaire jusqu'à nos jours.

Le sentier serpente à travers de magnifiques paysages sur les pentes du Mont Sainte Odile. Il est l'occasion d'une très agréable excursion d'une journée (longueur totale de 15 km environ pour un dénivelé positif de 600 m).

Le long de son parcours, on rencontre quelques remarquables sites historiques :
abbaye de Truttenhausen, Mur Païen, château du Landsberg.

A partir du panneau n°15, à mi-parcours, on peut rejoindre le couvent du Mont Sainte Odile en 30 minutes environ (site exceptionnel à visiter et possibilité de restauration).

CLUB VOSGIEN DE BARR

Association reconnue d'utilité publique

C.V. BARR 1873

Informations : www.pays-de-barr.com

Glossaire de quelques termes géologiques utilisés

- ***Amphibole :*** silicate de forme prismatique, couleur verte, brune ou noirâtre, contenant de la silice, du fer et du magnésium.
- ***Brèche :*** roche formée d'éléments grossiers anguleux et d'un ciment fin ; on distingue des brèches sédimentaires (groupe des conglomérats) des brèches tectoniques résultant de roches broyées et des brèches volcaniques.
- ***Calcaire :*** roche sédimentaire carbonatée contenant plus de 50 % de calcite ($CaCO_3$).
- ***Calédonienne (chaîne) :*** chaîne montagneuse issue de la phase tectonique calédonienne s'étendant du Cambrien (- 540 m.a.) pour se terminer avec l'orogenèse ardennaise (vers - 400 m.a.).
- ***Cinérite :*** roche à grains fins provenant de l'accumulation de cendres volcaniques en mer ou dans des lacs.
- ***Conglomérat :*** roche sédimentaire détritique formée d'éléments grossiers et d'un ciment fin ; cette appellation regroupe les brèches d'origine sédimentaire (éléments anguleux) et les poudingues (éléments arrondis).
- ***Cornéenne :*** roche métamorphique formée au contact des intrusions granitiques, dure, à l'aspect corné.
- ***Diorite :*** roche magmatique plutonique grenue à éléments blancs et noirs, composée de feldspaths plagioclases, d'amphibole et un peu de mica (biotite), quartz absent ou très rare.
- ***Dolomie :*** roche sédimentaire carbonatée contenant une forte part de dolomite, carbonate de calcium et de magnésium $(Ca,Mg)(CO_3)_2$.
- ***Ere :*** division géochronologique.
- ***Feldspaths :*** minéraux essentiels des roches magmatiques et de certaines roches métamorphiques : orthose (feldspath potassique rosâtre) dans les granites, plagioclases (feldspaths sodi-calciques blanchâtres) dans les diorites et les gabbros.
- ***Fluides hydrothermaux :*** solutions provenant du magma qui en précipant forment des filons minéralisés (cuivre, plomb, zinc...).
- ***Granite :*** roche magmatique plutonique grenue de teinte claire composée de quartz, de feldspath (orthose, plagioclase) et de minéraux secondaires (mica, amphibole...).
- ***Grauwacke :*** roche sédimentaire détritique de teinte sombre ; nom usuel des roches qui étaient exploitées dans la carrière de Saint-Nabor.
- ***Grès :*** roche sédimentaire détritique composée en majorité de grains de quartz arrondis liés par un ciment siliceux, calcaire, dolomitique ou ferrugineux.
- ***Gypse :*** sulfate hydraté ($CaSO_4,2H_2O$) de faible dureté (rayable à l'ongle) ; deshydraté puis réduit en poudre, le gypse donne naissance au plâtre.
- ***Ignimbrite :*** roche à l'aspect fluidal formée de débris de laves acides (rhyolites) soudés provenant des nuées ardentes issues d'éruptions volcaniques explosives.
- ***Lacustre :*** adjectif lié à lac ; exemple : dépôt lacustre (dépôt du fond d'un lac).
- ***Lapillis :*** fragments de lave projetés (de taille inférieure à 10 cm) qui, par accumulation, forment la pouzzolane.
- ***Lignite :*** roche issue d'accumulation de débris végétaux, un peu moins riche en carbone que le charbon.
- ***Lydienne :*** roche sédimentaire siliceuse dont la teinte noire provient de débris charbonneux.
- ***Magma :*** liquide à environ 600°C qui va former les roches plutoniques (refroidissement lent profond : granites, diorites...) et volcaniques ou effusives (refroidissement rapide superficiel : basalte, rhyolites...).
- ***Métamorphisme :*** modification d'une roche sous l'effet d'une augmentation de pression et/ou de température ; la roche acquiert une nouvelle structure et de nouveaux minéraux se forment.
- ***Mica :*** silicate composé de feuillets très fins : micas noirs contenant du fer et du magnésium (exemple : biotite) et micas blancs contenant de l'aluminium (exemple : muscovite).
- ***Orogenèse :*** processus conduisant, sous l'action de poussées dues à des resserrements, à la formation d'une montagne dans une région instable.
- ***Potasse :*** roche composée de chlorure de potassium (KCl) ou sylvite, formée par évaporation de lagunes salées ; le mélange avec la halite (NaCl), comme dans le gisement de Mulhouse, est appelée sylvinite.
- ***Pyroclastique :*** lié aux débris de roches magmatiques éjectés par les volcans qui, par accumulation, forment les roches pyroclastiques (lapillis, tufs, ignimbrites...).
- ***Pyroxène :*** minéral de la famille des silicates de forme prismatique à section rectangulaire, en général de couleur noire, parfois verte ou violacée.
- ***Quartz :*** minéral commun de la silice (SiO_2) présent dans de nombreuses roches éruptives ; le quartz est très dur (raye l'acier et le verre) et inaltérable.
- ***Quartzite :*** roche compacte silicieuse formée de cristaux de quartz soudés d'origine métamorphique ou sédimentaire.
- ***Rhyolite :*** roche magmatique effusive à composante minéralogique équivalente à celle du granite formant des laves visqueuses en coulées courtes et épaisses.
- ***Rift :*** fossé d'effondrement entre des bordures surélevées accompagné d'activités volcaniques.
- ***Schiste :*** roche issue de dépôts argileux transformés par des phénomènes métamorphiques faibles ; les schistes se débitent en feuillets (exemple : schistes ardoisiers).
- ***Sel gemme :*** chlorure de sodium (NaCl) utilisé notamment en sel de cuisine.
- ***Tectonique :*** ensemble des déformations subies par des terrains après leur formation (failles, plis).
- ***Tuf :*** en milieu volcanique, un tuf est une roche formée d'accumulations de projections volcaniques fines consolidées dans l'eau ; la roche acquiert une nouvelle structure et de nouveaux minéraux se forment.

ECHELLE SIMPLIFIEE DES TEMPS GEOLOGIQUES



Texte et carte : C. Frey - Conception : Métaphore communication - 03 88 74 05 21 - Ne pas jeter sur la voie publique

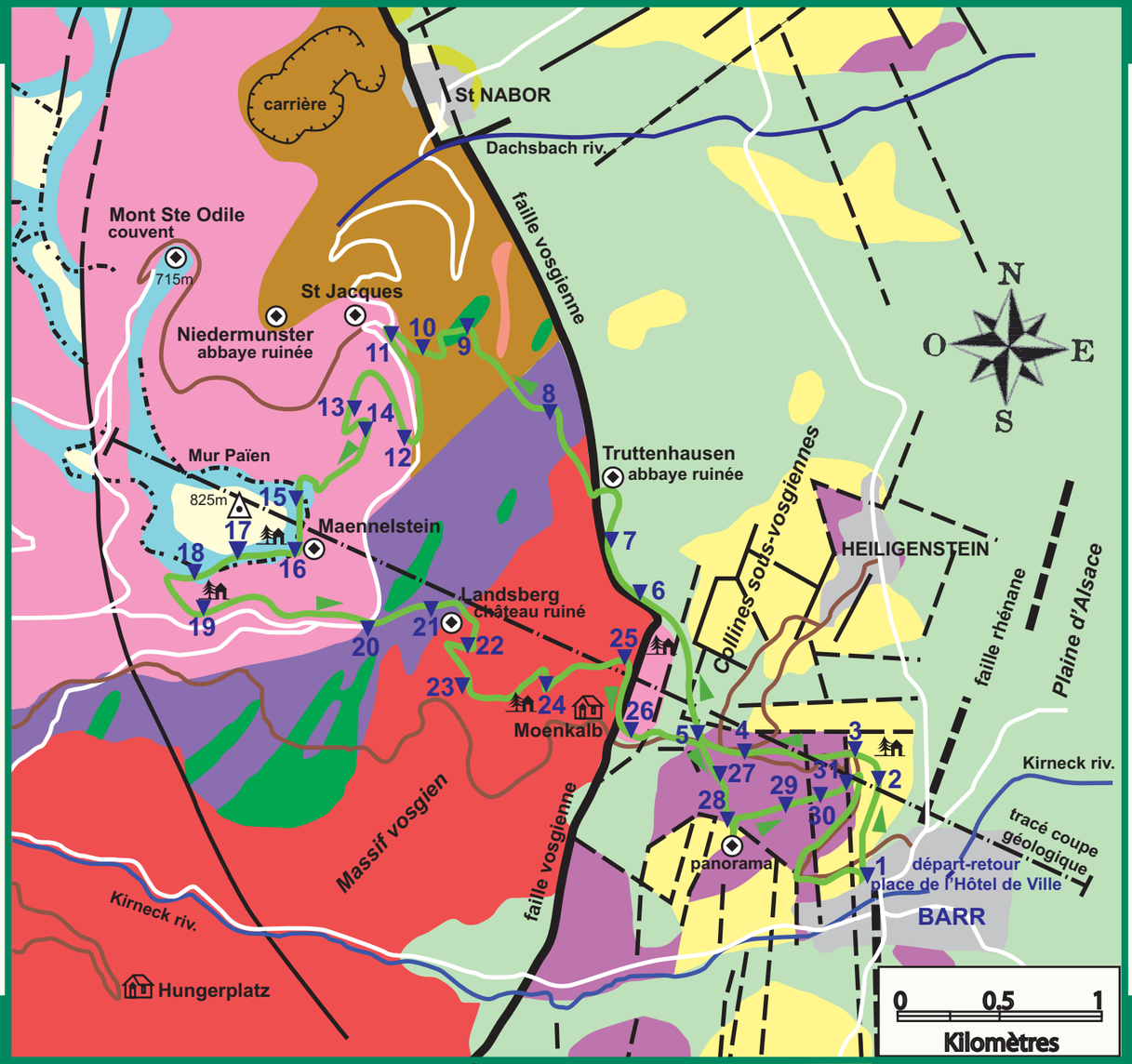

D'après les cartes géologiques du BRGM au 1/50 000, feuilles Molsheim et Sélestat

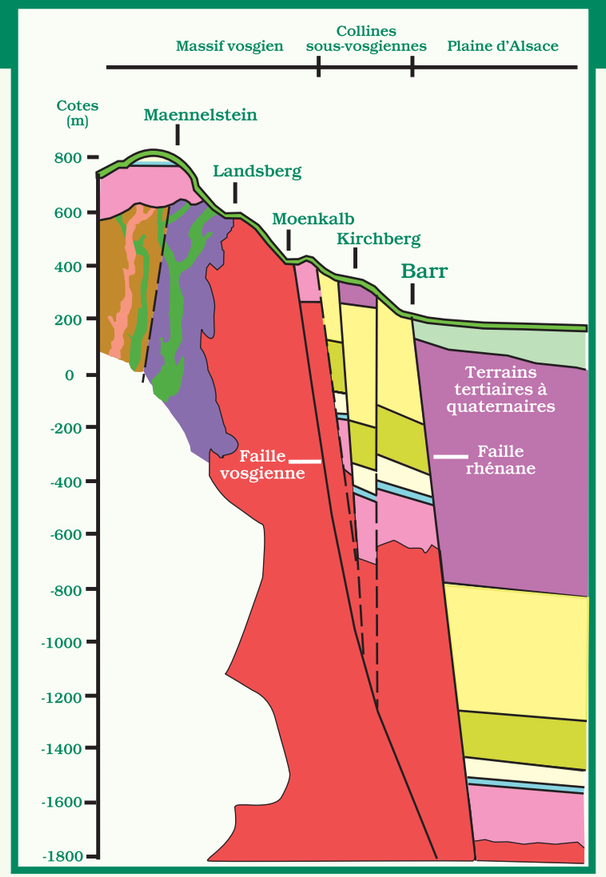

CADRE GEOLOGIQUE DE BARR

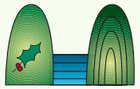

Avec le soutien

Légende

- itinéraire du sentier géologique
- panneau explicatif
- site remarquable
- abri

Formations géologiques

Ere quaternaire (ou ère cénozoïque)

- formations superficielles, alluvions

Ere tertiaire (ou ère cénozoïque)

- marnes, conglomérats (dépôts de l'Oligocène)

Ere secondaire (ou ère mésozoïque)

- marnes, argiles et calcaires (Dogger, Lias et Trias-Keuper-)
- calcaires, marnes, dolomies (Muschelkalk)
- grès à Voltzia, couches intermédiaires (Buntsandstein supérieur)
- conglomérat principal (Buntsandstein moyen)
- Grès vosgien (Buntsandstein moyen)

Ere primaire (ou ère paléozoïque)

- microgranite (Carbonifère)
- granite de Barr-Andlau (Carbonifère)
- diorite (Carbonifère)
- formation volcanique de St Nabor (tufs, lapillis, brèches du Dévonien)
- formation des schistes de Steige (Silurien)

Tectonique

- faille, tracé visible
- faille, tracé supposé

2,8km 1h30

Tout public

SENTIER VITICOLE DE BARR - LE KIRCHBERG

Sentier viticole

Vue panoramique

Ce sentier offre de très belles vues sur la ville de Barr, les montagnes environnantes, le château d'Andlau et la plaine d'Alsace.

Télécharger le tracé KML

Départ	Place de l'Hôtel de Ville
GPS départ	48,408907167918 / 7,44930982589722
Altitude de départ	204 m
Gare la plus proche	0 Barr
Parking le plus proche	Place de l'Hôtel de Ville
Balisage	Communal, Panneaux explicatifs
Carte IGN	3717 ET / Sélestat- Ribeauvillé- Haut Koenigsbourg
Type de chemin	chemin de terre

Office de Tourisme Barr Bernstein
+33 (0) 3 88 08 66 65
info.tourisme@pays-de-barr.com
www.pays-de-barr.com